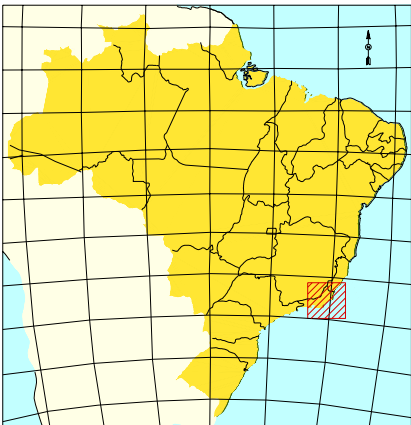


FONTE: PROJETO REMAC, 1979 - OCEANSAT - IEF - Macrod diagnóstico da Zona Costeira do Brasil na Escala da União/MMA

CONVENÇÕES:

- Capital
- Sede Municipal
- Limite Estadual
- Curvas Batimétricas
- Curso d'água
- Espelho d'Água
- Indústria
- Porto
- Estrada
- Ferrovia
- Limite da Bacia de Campos
- Limite Municipal





MAPA DE LOCALIZAÇÃO

LEGENDA:

- Modalidade de Arte - Recursos Demersais com Redes de Emalhar de Fundo e Arrastos (20 a 200 metros)
- Modalidade de Arte - Recursos Pelágicos com Vara e Isca-Viva e Recursos Demersais com Espinhel de Fundo (100 a 1000 metros)
- Modalidade de Arte - Recursos Demersais com Espinhel e Redes de Emalhar de Superfície (200 metros para fora)

COLÔNIAS DE PESCADORES

- 01 Z-19 Farol de São Tomé
- 02 Associação dos Pescadores de Barra do Furado
- 03 Associação de Pescadores Artesanais (Quissamã)
- 04 Associação dos Pescadores de Carapebus
- 05 Z-3 Macaé
- 06 Cooperativa Mista de Pescadores de Macaé
- 07 Z-22 Rio das Ostras
- 08 Colônia de Pescadores de Barra de São João
- 09 Associação livre dos aquícultores de São João - ALA
- 10 Z-23 Armação dos Búzios
- 11 Associação dos Pescadores de Manguinhos (Búzios)
- 12 Z-4 Cabo Frio
- 13 Associação de Pescadores Artesanais de Cabo Frio
- 14 Z-5 Arraial do Cabo
- 15 APAC - Associação de Pescadores de Arraial do Cabo
- 16 AREMAC - Associação da Reserva Extrativista Marinha de Arraial do Cabo
- 17 ACRIMAC - Associação dos Coletores e Criadores de Marisco de Arraial do Cabo
- 18 APAA - Associação dos Pescadores Artesanais de Araruama
- 19 APPS - Associação de Pescadores de Praia Seca
- 20 Z-24 Colônia de Pescadores de Saquarema
- 21 APAAPI - Associação de Pescadores Artesanais e Amigos da Praia de Itaúna
- 22 Colônia Mombaça - Comunidade de Mombaça
- 23 APPN - Associação de Pescadores de Ponta Negra
- 24 ACCLPZ - Associação Comunitária de Cultura e Lazer dos Pescadores de Zacarias
- 25 API - Associação dos Pescadores de Itaipuaçu (Sub-Sede da Colônia Z-7)



Petróleo Brasileiro S.A.

BACIA DE CAMPOS - CAMPO DE MARLIM LESTE - P-53

ESTUDO DE IMPACTO AMBIENTAL - EIA

ÁREA DE PESCA POR MODALIDADE DE ARTE

DATA	NÚMERO DO DESENHO	CAD	REVISÃO
SETEMBRO, 2004	Figura II.5.3-17	Janine Torres Leonardo Dias	R0